National Defence / Défense nationale

CANADA

1:25 000

Canada

CFB BORDEN
SERIES A801 SÉRIE
MAP MCE 8 CARTE
EDITION 11 ÉDITION TR08 RE08

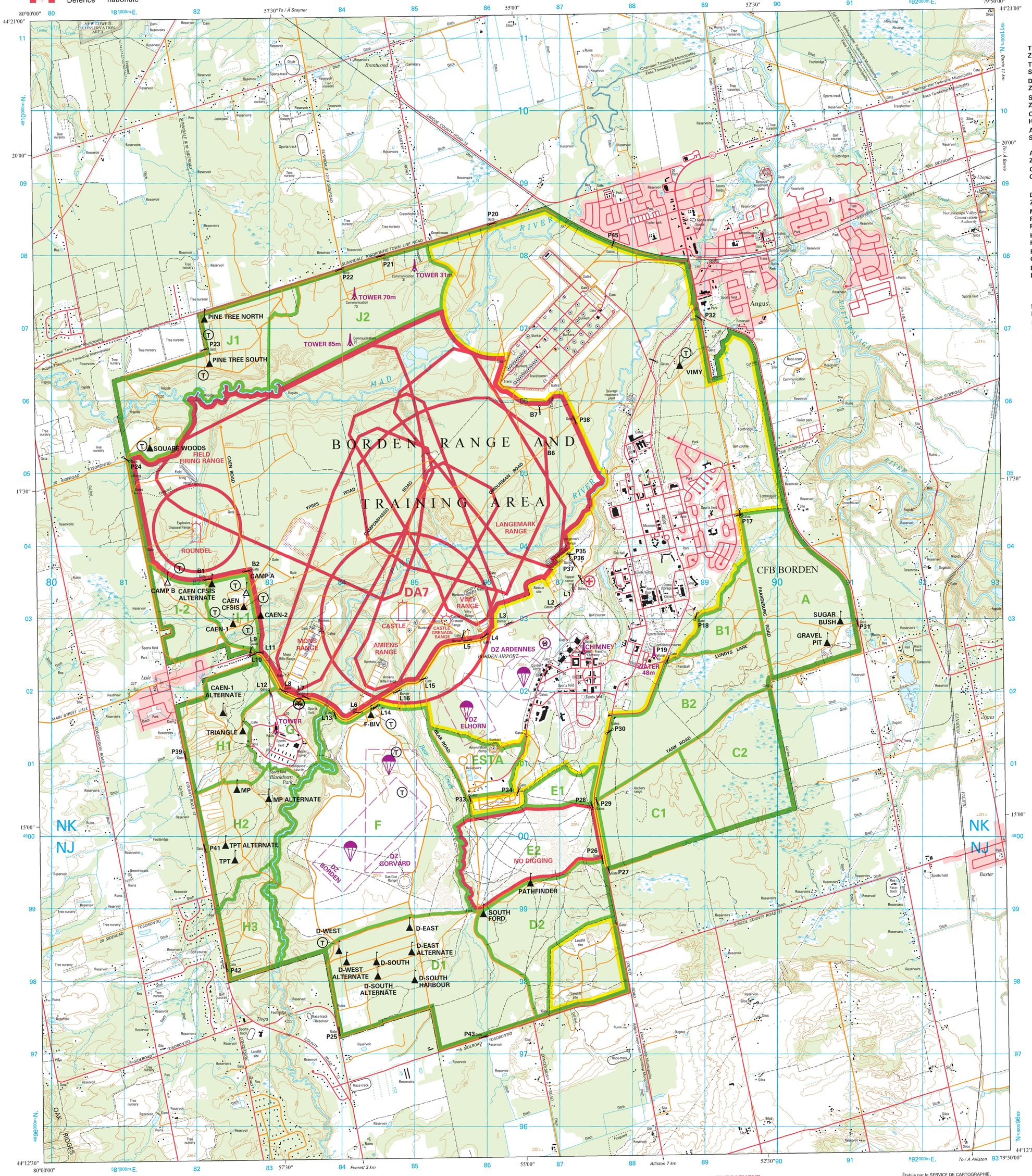

LEGEND - LÉGENDE

- TRAINING AREA / ZONE D'ENTRAÎNEMENT
- TRAINING AREA SUBDIVISION / SUBDIVISION DE ZONE D'ENTRAÎNEMENT
- DANGER AREA / ZONE DANGEREUSE
- SPECIAL / RESTRICTED AREA / ZONE SPÉCIALE / ZONE RESTREINTE
- OUT OF BOUNDS / HORS LIMITES
- ADMINISTRATIVE AREA / SECTEUR DE L'ADMINISTRATION
- AIRBORNE DROP ZONE / ZONE DE LARGAGE
- GRENADE RANGE / CHAMP DE TIR DE GRENADE
- DEMOLITION AREA / ZONE DE DÉMOLITION
- MEDICAL RV - FIRST AID STATION / POINT DE RASSEMBLEMENT MÉDICAL / POSTE DE PREMIERS SOINS
- HELIPORT / HELIPAD / HÉLIPORT / HÉLISURFACE
- FLIGHT OBSTRUCTION / OBSTACLES AU VOL
- BARRIER / GATE / BARRAGE / BARRIÈRE
  - PERIMETER/PÉRIMÈTRE P1
  - LISLE AREA/ZONE LISLE L2
  - BARRIER/BARRAGE B3
- BARRIER WITH SENTRY POST / BARRAGE AVEC SENTINELLES
- BIVOUAC AREA / TERRAIN DE BIVOUAC
- FORWARD OPERATION BASE / BASE D'OPÉRATION AVANCÉE
- TELEPHONE / TÉLÉPHONE
- WATER SUPPLY POINT / POINT D'APPROVISIONNEMENT D'EAU

REFERENCE / RÉFÉRENCE

ROADS	dual	doubles	ROUTES
Hard surface	more than 2 lanes	plus de 2 voies	Pavée
Hard surface	2 lanes	2 voies	Pavée
Hard surface	less than 2 lanes	moins de 2 voies	Pavée
Hard surface	2 or more lanes	less than 2 lanes	De gravier, toute saison
Loose surface, all weather	2 voies ou plus	moins de 2 voies	De gravier, période sèche
Loose surface, dry weather			Chemin de terre
Cart track			Sentier; Ligne percée; Portage
Trail; Cut line; Portage	Cut line / Ford	P	Gué
Ford			CHEMINS DE FER
RAILWAYS			
Multiple track	siding / voie d'évitement		Voies multiples
Single track			Voie unique
LANDMARK FEATURES			POINTS DE REPÈRES
Built-up area			Agglomération
House; Buildings			Maison; Bâtiments
Landmark buildings	Hospital		Bâtiments de repère
Landmark object	Radio		Point de repère
Landmark area	Cemetery		Zone de repère
RELIEF			RELIEF
Contour, with elevation	500		Courbe de niveau avec cote
Depression contour	500		Courbe de dépression
Approximate contour	500		Courbe approximative
Cliff			Falaise
Horizontal control point, with elevation	592.2		Point de contrôle planimétrique, avec cote
Benchmark, with elevation	553.8		Repère de nivellement, avec cote
Spot elevation: precise, approximate	•124.6 124±		Point coté: précis, approximatif
Water elevation	124±		Altitude de la surface de l'eau
HYDROGRAPHY			HYDROGRAPHIE
Wharf; Piers; Breakwater			Quai; Jetées; Brise-lames
Swamp or Marsh			Marécage ou marais
Flooded land			Terrain inondé
Intermittent lake; Ditch			Lac intermittent; Fossé
Stream or Shoreline: definite, indefinite			Cours d'eau ou rive: précis, imprécis
VEGETATION			VÉGÉTATION
Wooded area			Région boisée
Orchard			Verger
Vineyard			Vignoble

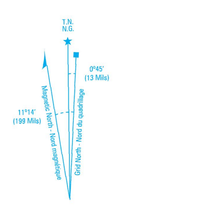

Use diagram only to obtain numerical values
APPROXIMATE MEAN DECLINATION 2009
FOR CENTRE OF MAP
Annual change (increasing) 0.1'

N'utiliser le diagramme que pour obtenir les valeurs numériques
DÉCLINAISON MOYENNE APPROXIMATIVE
AU CENTRE DE LA CARTE EN 2009
Variation annuelle (croissante) 0.1'

GRID ZONE DESIGNATION / DÉSIGNATION DE LA ZONE DU QUADRILLAGE	100 000m SQUARE IDENTIFICATION / IDENTIFICATION DU CARRÉ DE 100 000m
17T	NK / NJ 49

TO GIVE A REFERENCE TO NEAREST 100 METRES:
POUR FIXER DES REPÈRES À 100 MÈTRES PRÈS

EXAMPLE - EXEMPLE: CHURCH - ÉGLISE

EAST: Read number on grid line immediately to left of point: ABSCISSE: Noter le chiffre de la ligne du quadrillage immédiatement à gauche du repère: 84
Estimate tenths of a square from this line eastward to point:
Estimer le nombre de dixièmes du carré entre cette ligne et le repère en direction est: 7
847

NORTH: Read number on grid line immediately below point: ORDONNÉE: Noter le chiffre de la ligne du quadrillage immédiatement en dessous du repère: 10
Estimate tenths of a square from this line northward to point:
Estimer le nombre de dixièmes du carré entre cette ligne et le repère en direction nord: 6
106

GRID REFERENCE - RÉFÉRENCE AU QUADRILLAGE: 847106

Nearest similar grid reference 100 000 metres
La prochaine référence similaire est à 100 000 mètres

ONE THOUSAND METRE
UNIVERSAL TRANSVERSE MERCATOR GRID
ZONE 17
QUADRILLAGE DE MILLE MÈTRES
TRANSVERSE UNIVERSEL DE MERCATOR

Produced by the MAPPING AND CHARTING ESTABLISHMENT, DEPARTMENT OF NATIONAL DEFENCE, CANADA.
Date of information 2007

© 2009. Her Majesty the Queen in Right of Canada.

For more information concerning this product and to provide comments, additions or corrections, contact MCE Operations at (613) 992-4097 or FAX (613) 992-4083, NDHQ, 101 Colonel By Drive, Ottawa ON K1A 0K2.

Visit us at: http://mce-scarto.mil.ca

CAUTION
The municipal boundaries are not authoritative.

CFB BORDEN
ONTARIO

SCALE 1:25 000 ÉCHELLE

Kilometres 1 0.5 0 1 2 3 Kilomètres
Miles 1 0.5 0 1 2 Milles

CONTOUR INTERVAL 5 METRES
Elevations in Metres above Mean Sea Level
Transverse Mercator Projection
World Geodetic System 1984 (WGS 84)

ÉQUIDISTANCE DES COURBES 5 MÈTRES
Altitudes en mètres au-dessus du niveau moyen de la mer
Projection transverse de Mercator
Système géodésique mondial 1984 (WGS 84)

CONVERSION SCALE FOR ELEVATIONS
ÉCHELLE DE CONVERSION DES ALTITUDES

Metres 30 20 10 0 50 100 150 200 250 300 Mètres
Feet 100 50 0 100 200 300 400 500 600 700 800 900 1000 Pieds

AVERTISSEMENT
Les frontières municipales ne sont pas autoritaires.

Établie par le SERVICE DE CARTOGRAPHIE, MINISTERE DE LA DÉFENSE NATIONALE, CANADA.
Date de l'information 2007

© 2009. Sa Majesté La Reine du Chef du Canada.

Pour de plus amples informations, des commentaires, des erreurs ou des omissions, communiquez avec le SCarto Opérations, au (613) 992-4097 ou télécopie (613) 992-4083, QGDN, 101 promenade Colonel By, Ottawa ON K1A 0K2.

Visitez-nous à: http://mce-scarto.mil.ca

RELATIONSHIP OF THIS MAP TO THE NATIONAL TOPOGRAPHIC SYSTEM



RÉLATION DE CETTE CARTE AU SYSTÈME NATIONAL DE RÉFÉRENCE CARTOGRAPHIQUE

CFB BORDEN
SERIES A801 SÉRIE
MAP MCE 8 CARTE
EDITION 11 ÉDITION TR08 RE08